

NEUFASSUNG

ANLAGE 5

STADT

*Blumberg*

TEILBEBAUUNGSPLAN





*Alte Randenstraße*

STRASSENQUERSCHNITTE

MASSTAB 1:200

QUERGEFALLE ALLER  
STRASSEN 3%

RINNEN  
BEIDERSEITS DER  
FAHRBAHN

-  AUFSCHTÜTTUNG
-  BESTEHENDE GELANDEOBERKANTE
-  ABHUB
- X  HÖHENPUNKT ~~STRAßEN~~ HÖHE  $\frac{0}{1000}$

DER ARCHITEKT:

ARCHITEKT  
DIPL. ING. DIETER LUDWIG  
MÜNCHEN 9, ROTWANDSTR. 3

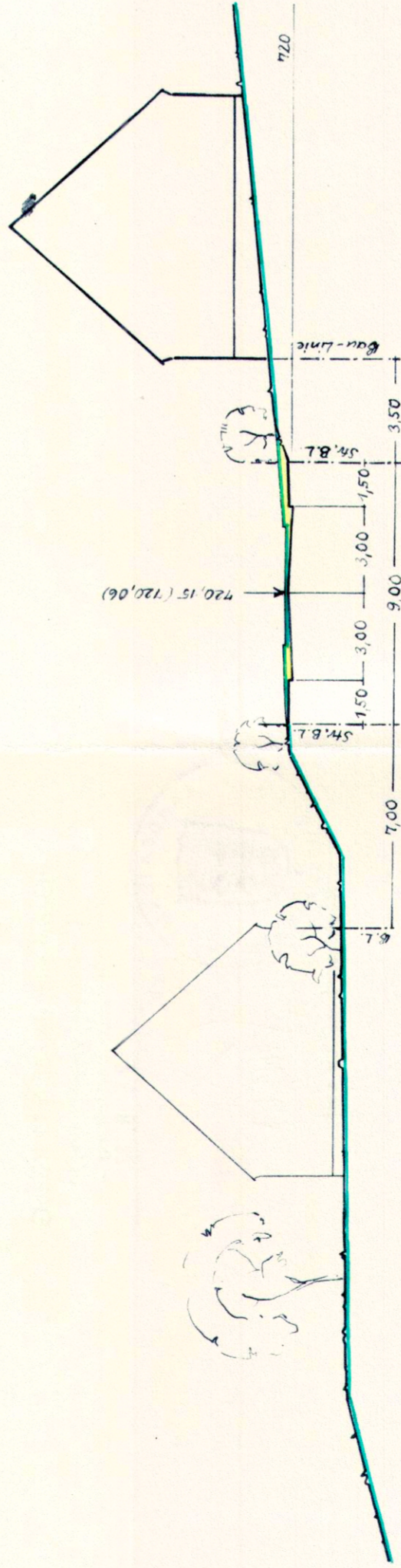
*Dieter Ludwig*

MÜNCHEN, DEN 15. Sep. 1966

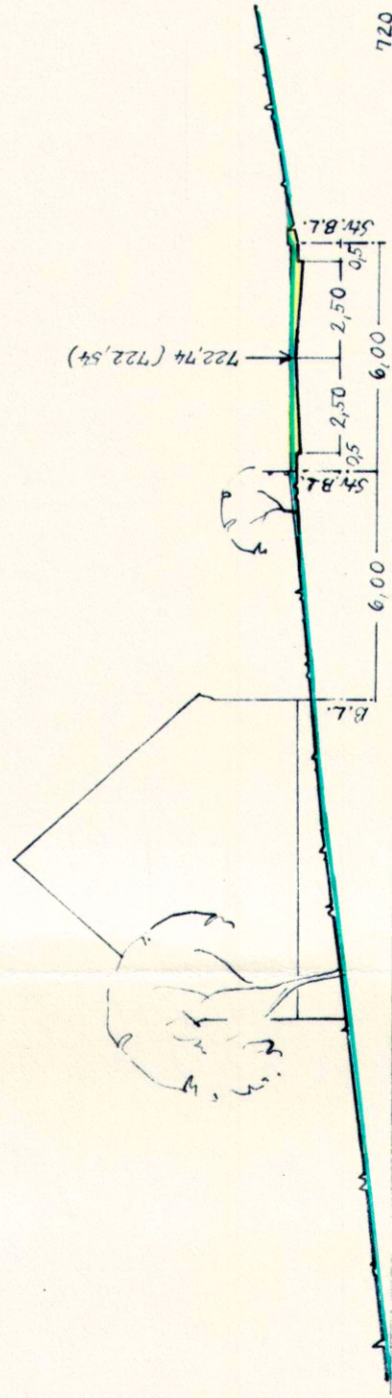
GENEHMIGT DURCH BESCHLUSS DES GEMEINDE-  
RATES VOM 14. März 1966

*Edwin*

BÜRGERMEISTER  
BLUMBERG, DEN 29. Sep. 1966



Q 1 Straße A-B bei Meter 125



Q 2 Straße C-D bei Meter 100