

STADT BLUMBERG BEBAUUNGSPLAN „JM TAL“

STRASSENLÄNGSSCHNITTE

Längen M = 1:1000

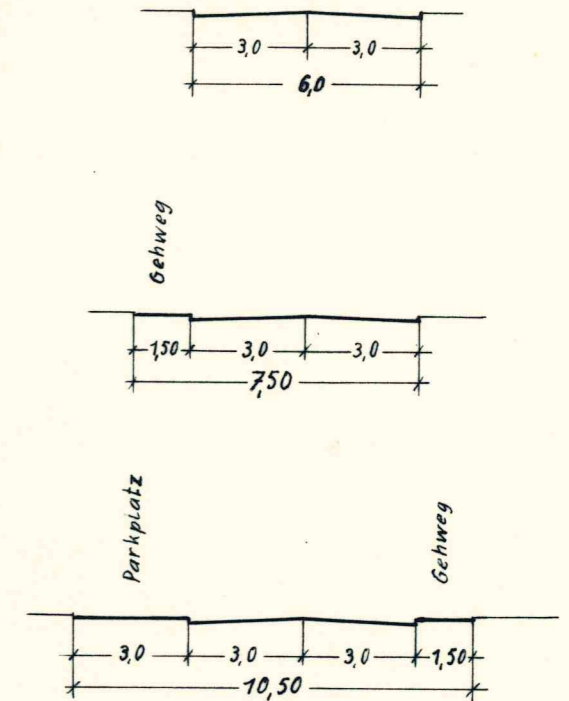
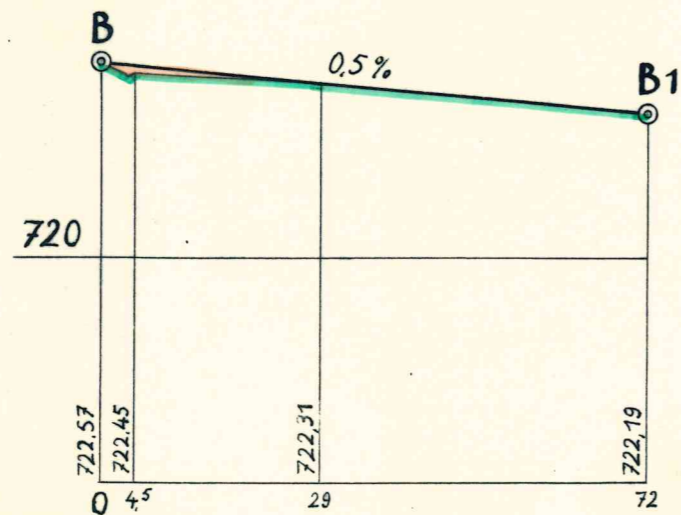
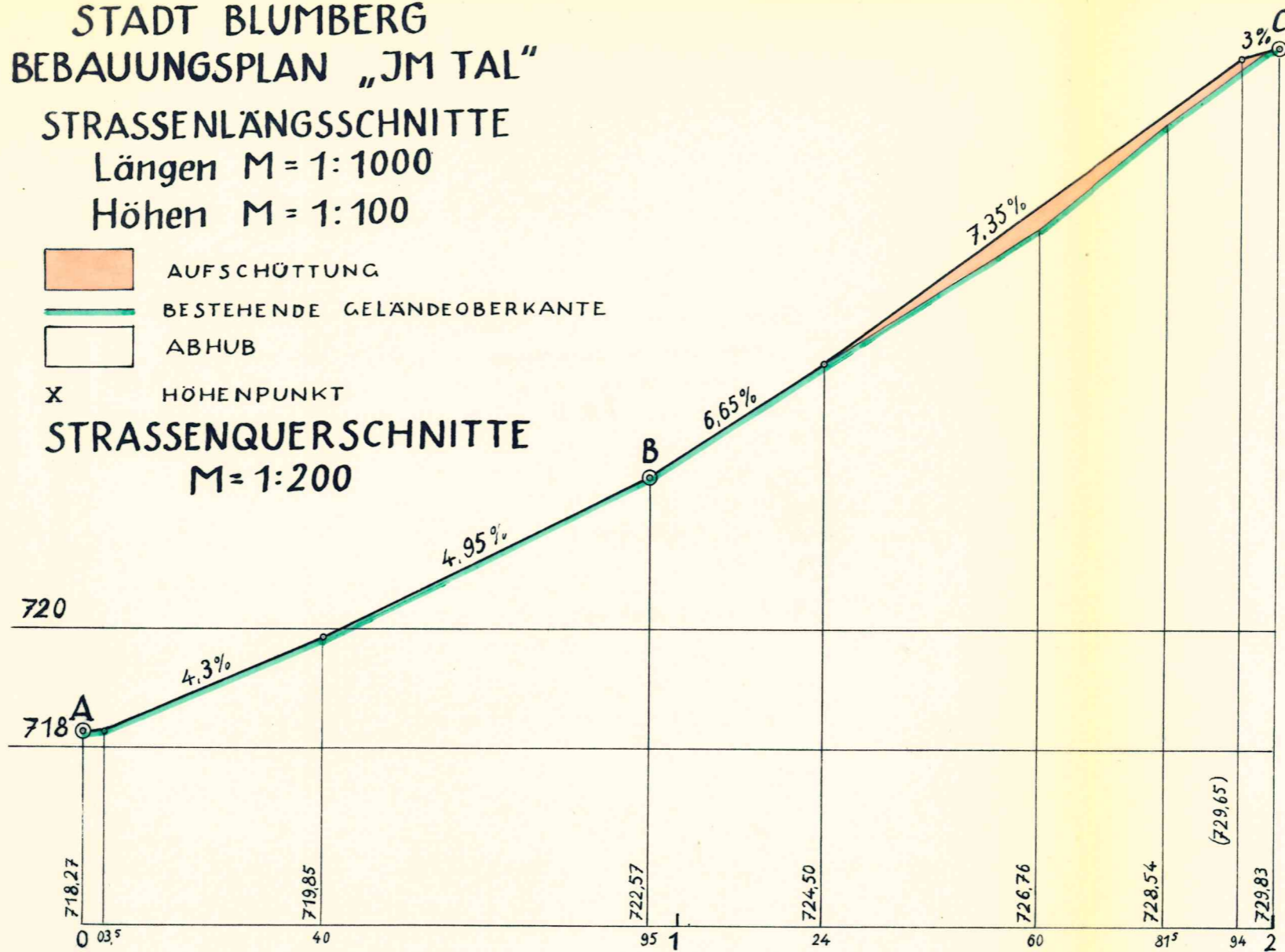
Höhen M = 1:100

- AUFSCHÜTTUNG
- BESTEHENDE GELÄNDEOBERKANTE
- ABHUB

X HÖHENPUNKT

STRASSENQUERSCHNITTE

M = 1:200



GENEHMIGT DURCH BESCHLUSS
DES GEMEINDERATES VOM
12. 1. 1965

DER ARCHITEKT:

ARCHITEKT
DIPL. ING. DIETER LUDWIG
MÜNCHEN 9, ROTWANDSTR. 3

Dieter Ludwig
MÜNCHEN, DEN 1. März 1966

Gerwin

BÜRGERMEISTER
BLUMBERG, DEN 10. März 1966