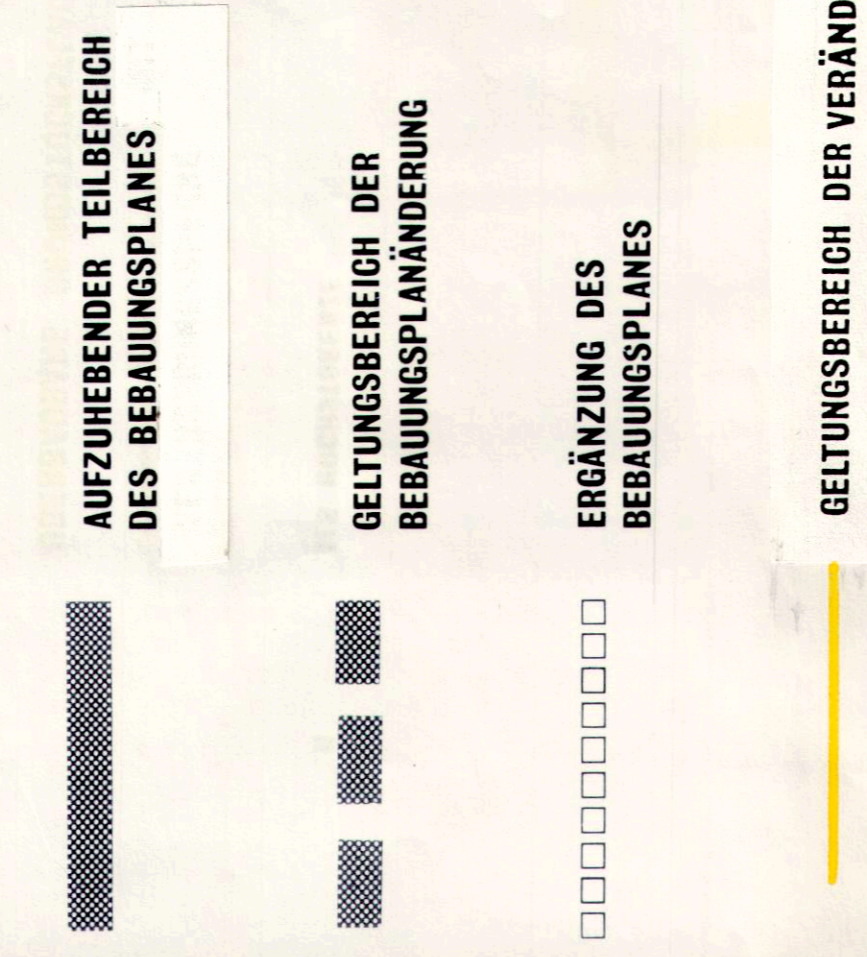
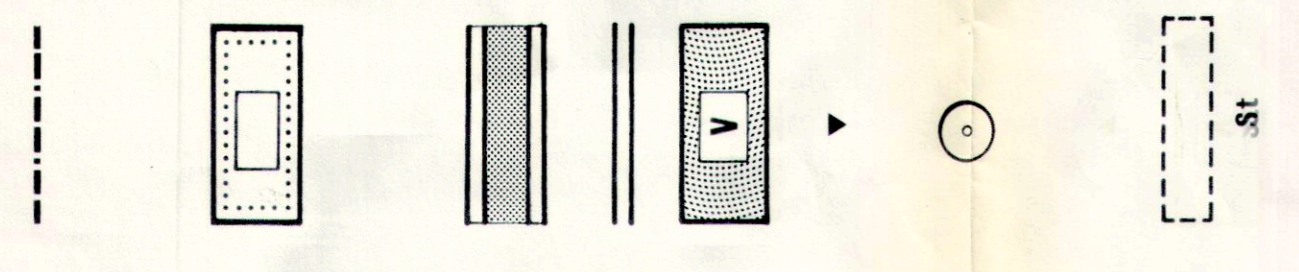


PLANZEICHEN

- MASS DER BAULICHEN NUTZUNG
(§ 9 Abs. 1 Nr. 1 BauO)
- Zahl der Vollgeschosse (Z):
ALS HOHNSTÖCKE
- BAUWEISE (§ 9 Abs. 1 Nr. 2 BauO)
- OFFENE BAUWEISE (§ 22 Abs. 2 BauO)
- ÜBERBAUBARE GRUNDSTÜCKSFÄCHE
- BAUGRENZE (§ 23 Abs. 3 BauO)
- FLÄCHEN FÜR DEN GEMEINBEDARF
(§ 9 Abs. 1 Nr. 3 BauO)
- BAURUNDSTÜCK FÜR DEN GEMEINBEDARF
- VERKEHRSFLÄCHEN
(§ 9 Abs. 1 Nr. 11 BauO)
- STRASSENVERKEHRSFLÄCHE
- RADWEG, FUSSWEG
- VERKEHRSGRÜBEN
- EINKAUF
- PLANZEICHEN FÜR:
BÄUME
- FLÄCHEN FÜR NEBENANLAGEN
(§ 9 Abs. 1 Nr. 4 und 22 BauO)
- BAUGRENZE
- STELLPLÄTZE
- NUTZUNGSCHARLONE
- BAUGRENZ | ZAHL DER VOLLESGESCHOSSE
- GRUNDSTÜCKSZAHL | GESCHÜSSELZAHNZAHL
- BAUWEISE | DAGFORM / DAGNEHRUNG



STADT BLUMBERG

ZENTRUM "KEHR OB DER KEHR"

BEREICHSPRÄGUNG 84

Gemittelt gemäß § 16 BauO
mit Verfügung vom 18. JULI 1986
Landratsamt Schwandau
- Untere Bauaufsichtsbehörde -



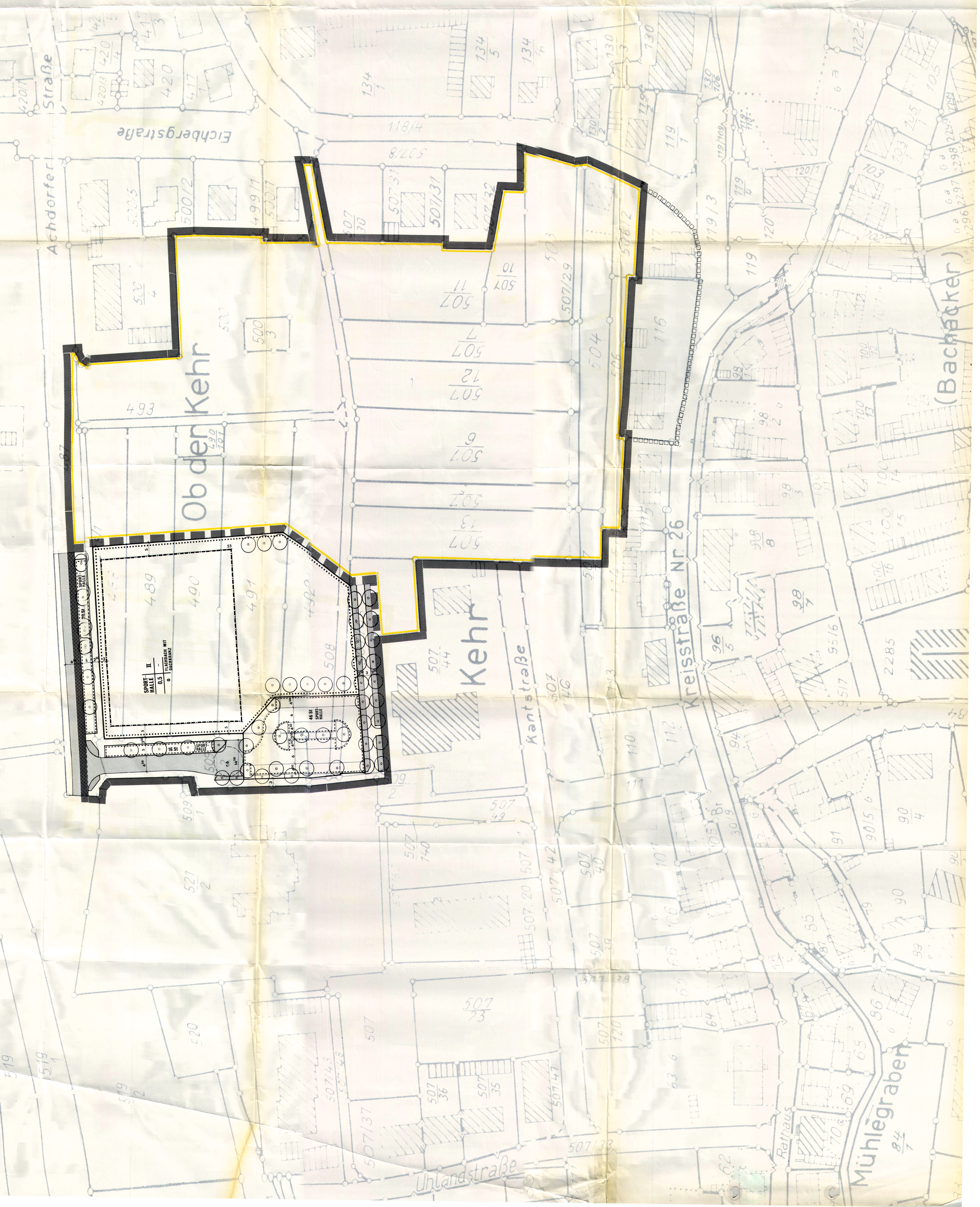
PLAN 1.1

STADT BLUMBERG 0 & 11. 85
DER BÜRGERMEISTER

PLANUNG

OKTOBER 84

BÜRO FÜR STADT- UND REGIONALPLANUNG
PROF. E. HANGARTER U. PARTN. 7502 MALTSCH



SPORT HALLE
II
US
O
LAUSCHEN MIT
RADWEG

Obderkehr

Kehrr

Kreisstraße Nr. 26

(Bachbäcker)