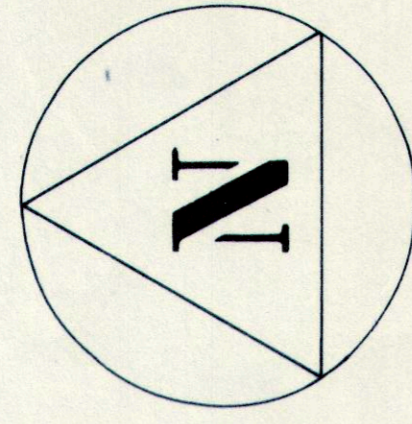


STADT BLUMBERG BEBAUUNGSPLAN

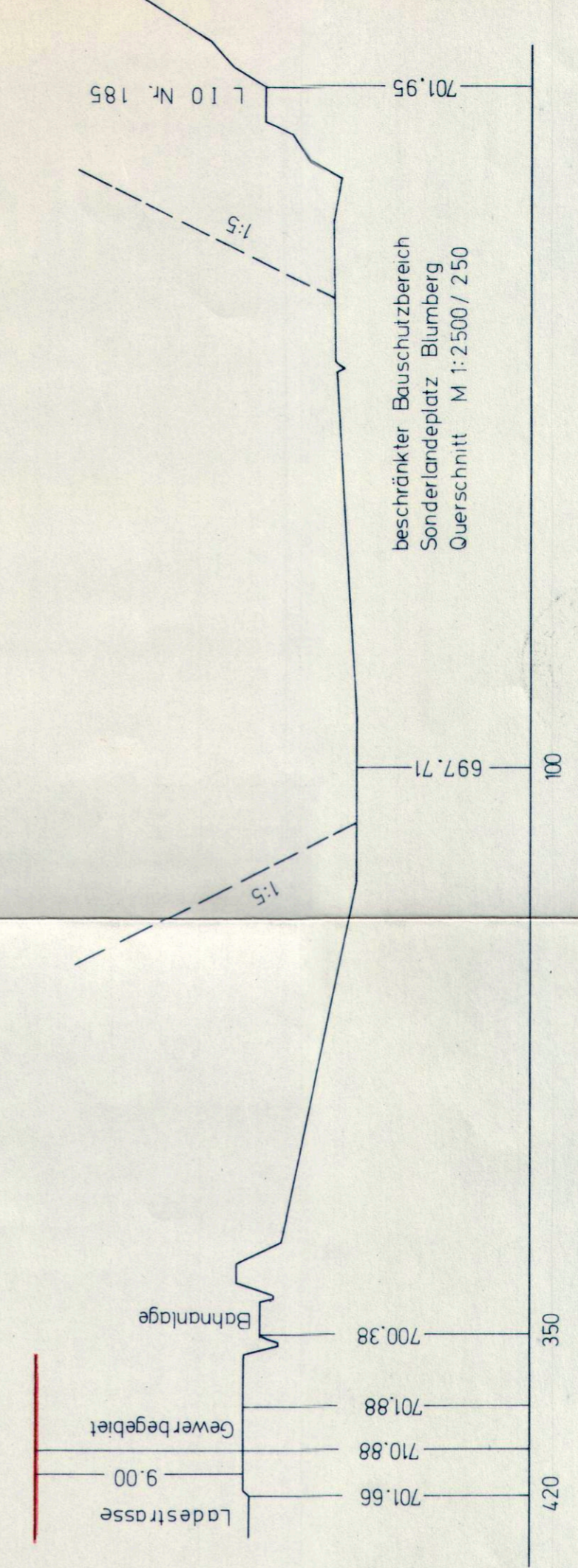
GEWERBEGEBIET
"UNTERES RIED"

M 1"500



ZEICHNERKLÄRUNG

- | | | | |
|------------|---------------------------------------|--|-----------------|
| GE | Gewerbegebiet | | Baugrenze |
| II | Zahl der Vollgeschosse (Hochstgrenze) | | Gehweg |
| 16 | Geschossflächenzahl | | Fahrbahn |
| 0.8 | Grundflächenzahl | | Bahnanlage |
| o | offene Bauweise | | Untermerstation |
- Zeichen für:
Baugrenze
Hochstgrenze
Geschossflächenzahl
Grundflächenzahl
offene Bauweise
Füllschema der Nutzungsschablonen
- Zeichen für:
Baugrenze
Hochstgrenze
Geschossflächenzahl
Grundflächenzahl
offene Bauweise
Füllschema der Nutzungsschablonen



Planfeststellung
Aufstellung des Bebauungsplanes
§ 7, Abs. 1 BBauG
Beschluss des Gemeinderates vom
08.04.1979
Öffentliche Auslegung
Beschluss des Gemeinderates vom
19.04.1979
Beschluss als Satzung § 10 BBauG
Beschluss des Gemeinderates vom
19.04.1979
Beschluss als Satzung § 12 BBauG
Beschluss des Gemeinderates vom
19.04.1979

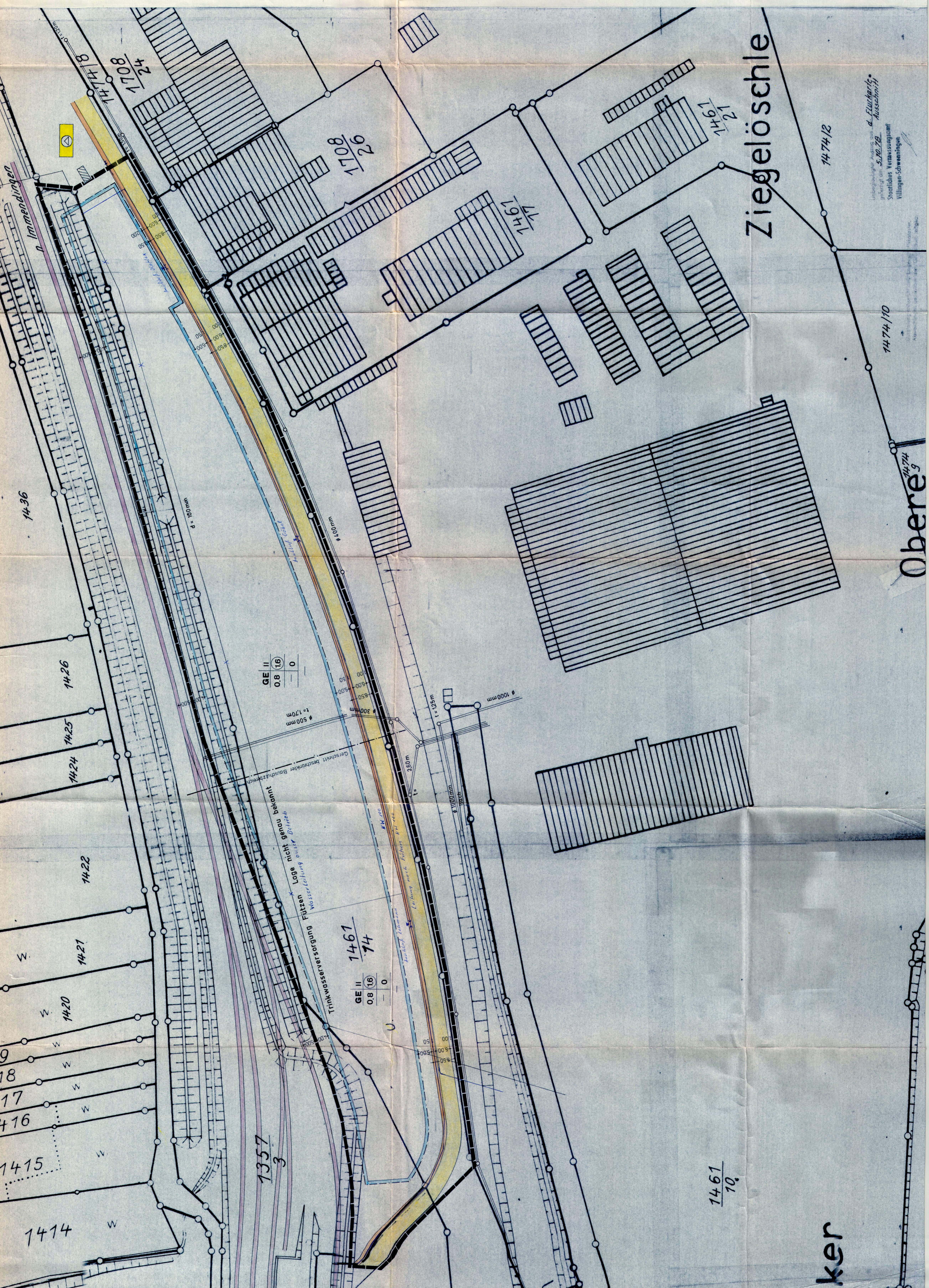
Genehmigt gemäß § 11 BBauG,
mit Verfügung vom **19. Okt. 1979**
Landrat im Landkreis Blumberg
- Untere Bauaufsichtsbehörde -
M. Müller

Planfeststellung
Aufstellung des Bebauungsplanes
§ 7, Abs. 1 BBauG
Beschluss des Gemeinderates vom
08.04.1979
Öffentliche Auslegung
Beschluss des Gemeinderates vom
19.04.1979
Beschluss als Satzung § 10 BBauG
Beschluss des Gemeinderates vom
19.04.1979
Beschluss als Satzung § 12 BBauG
Beschluss des Gemeinderates vom
19.04.1979

Planfeststellung
Aufstellung des Bebauungsplanes
§ 7, Abs. 1 BBauG
Beschluss des Gemeinderates vom
08.04.1979
Öffentliche Auslegung
Beschluss des Gemeinderates vom
19.04.1979
Beschluss als Satzung § 10 BBauG
Beschluss des Gemeinderates vom
19.04.1979
Beschluss als Satzung § 12 BBauG
Beschluss des Gemeinderates vom
19.04.1979

Genehmigt gemäß § 11 BBauG,
mit Verfügung vom **19. Okt. 1979**
Landrat im Landkreis Blumberg
- Untere Bauaufsichtsbehörde -
M. Müller

Planfeststellung
Aufstellung des Bebauungsplanes
§ 7, Abs. 1 BBauG
Beschluss des Gemeinderates vom
08.04.1979
Öffentliche Auslegung
Beschluss des Gemeinderates vom
19.04.1979
Beschluss als Satzung § 10 BBauG
Beschluss des Gemeinderates vom
19.04.1979
Beschluss als Satzung § 12 BBauG
Beschluss des Gemeinderates vom
19.04.1979



Unterschiedliche Auslegung aus d. Fluchtlinie
gefordert am **5.10.78**
Städtisches Vermessungswesen
Villingen-Schwenningen

ker