




STADT  
BLUMBERG  
TEILBEBAUUNGSPLAN  
VILLENGEBIET


STRASSENQUERSCHNITTE  
MASSTAB 1:200

QUERGEFALLE ALLER  
STRASSEN 3%

RINNEN  
BEIDERSEITS DER  
FAHRBAHN

-  AUFSCHÜTTUNG
-  BESTEHENDE GELANDEOBERKANTE
-  ABHUB
- X 752,55 HÖHENPUNKT VERHANDENE GELANDE HÖHE Ü/NN

DER ARCHITEKT:  
ARCHITEKT  
DIPL. ING. KARL PLOSSL  
REGIERUNGSBAUMEISTER  
München 54, Ohlbauer-Str. 46  
TELEFON 54 13 55

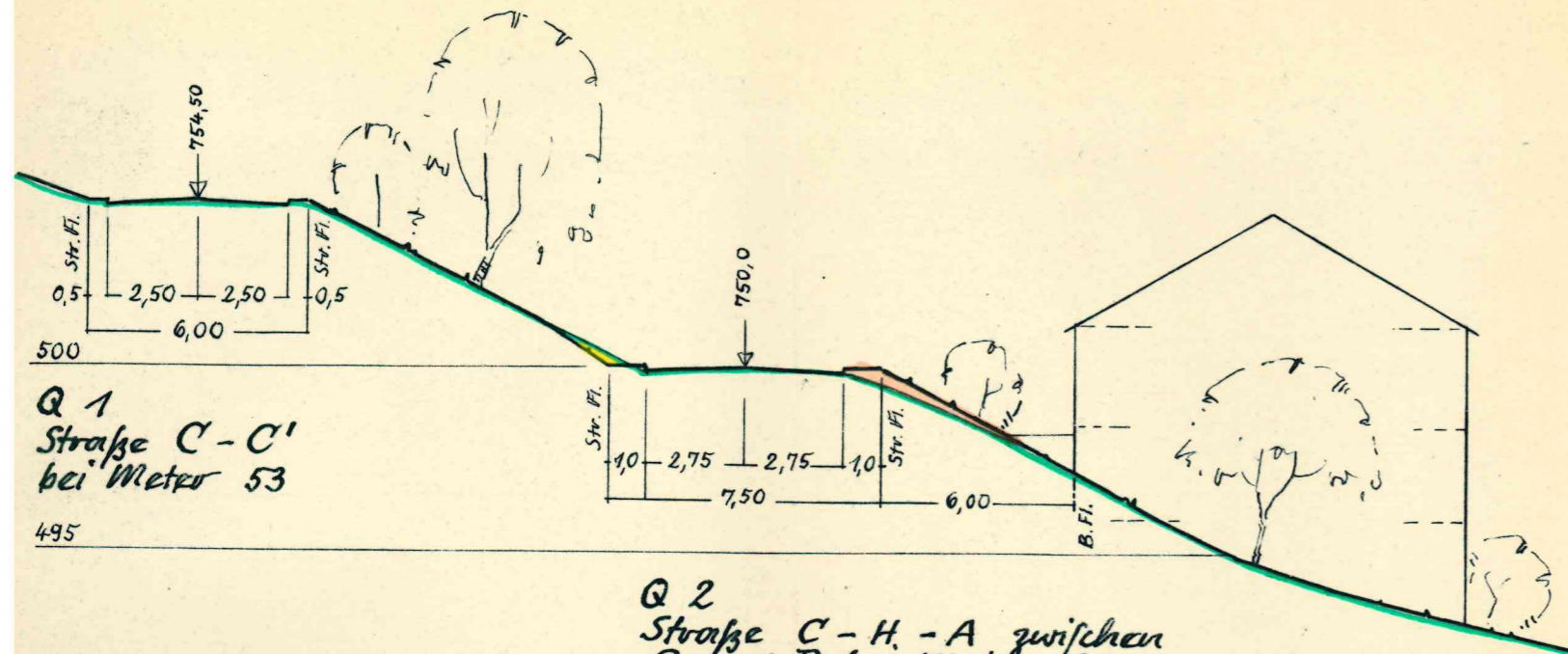


DER STADTRAT:

MÜNCHEN, DEN 1. MRZ. 1960

BLUMBERG, DEN

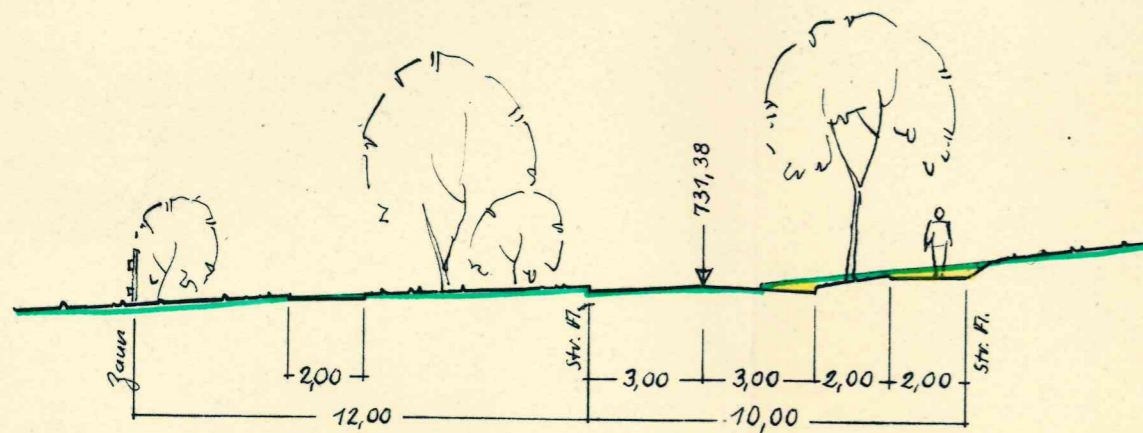
1. Dez. 1960



Q 1  
Straße C-C'  
bei Meter 53

495

Q 2  
Straße C-H-A zwischen  
C und D bei Meter 238



Q 3  
Straße A-C zwischen  
A und B bei Meter 45